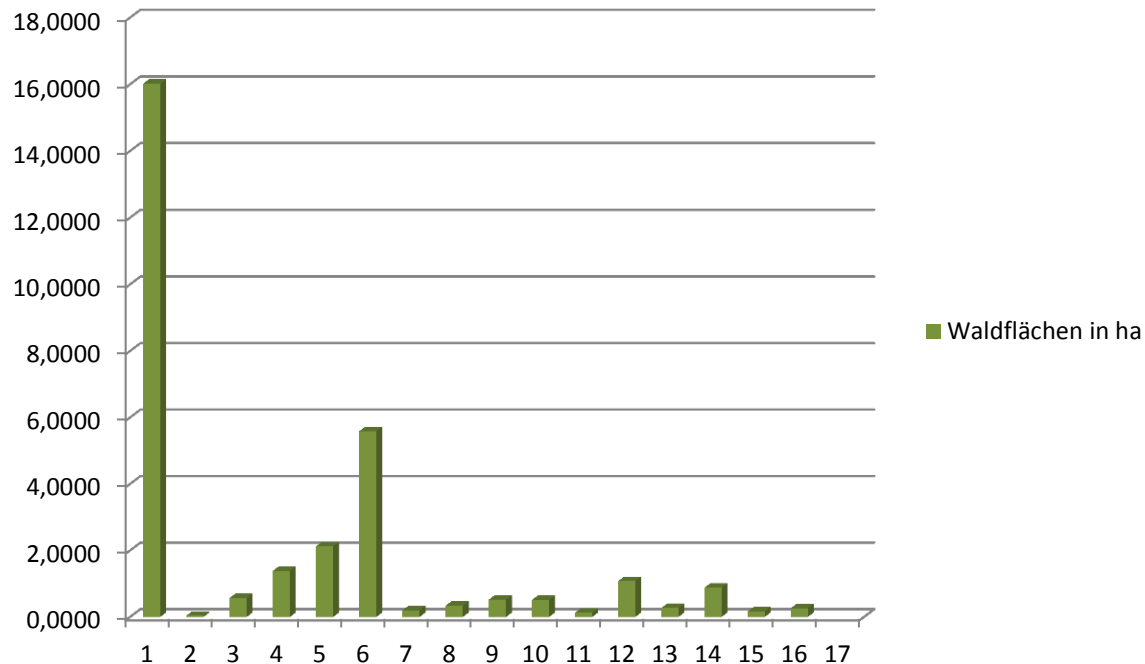


Die Waldflächen der Gemeinde Neufahrn

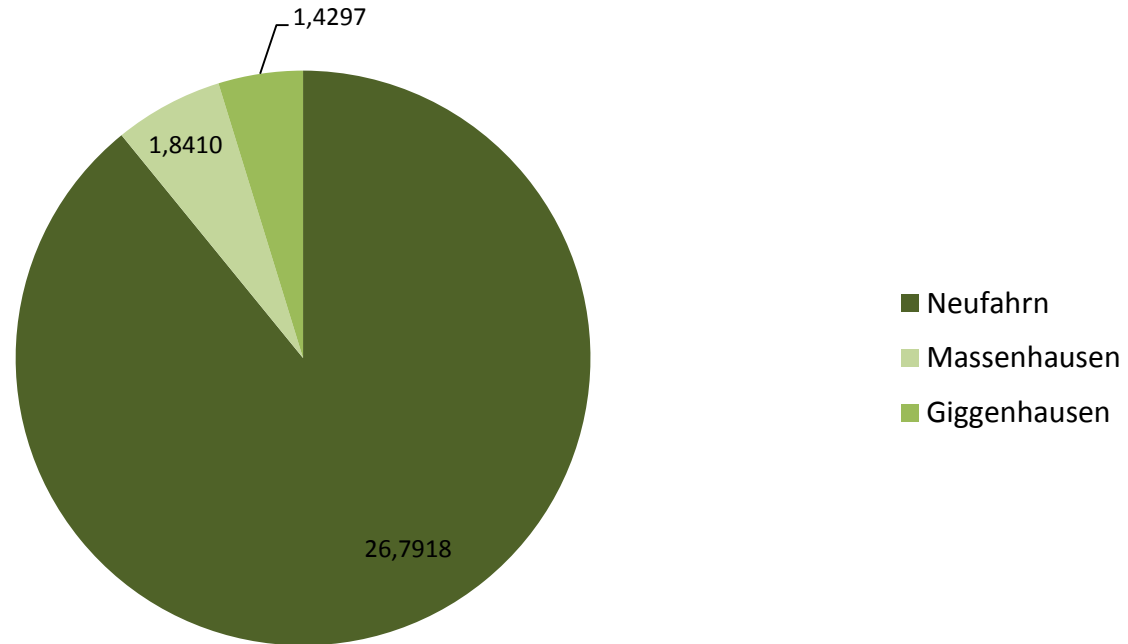
Ein Überblick

- Die Gemeinde Neufahrn besitzt insgesamt 30,01 ha Wald.
- Dieser ist aufgeteilt auf 16 Flurstücke
- Der überwiegende Teil der einzelnen Flurstücke hat eine Flächengröße unter 2 ha

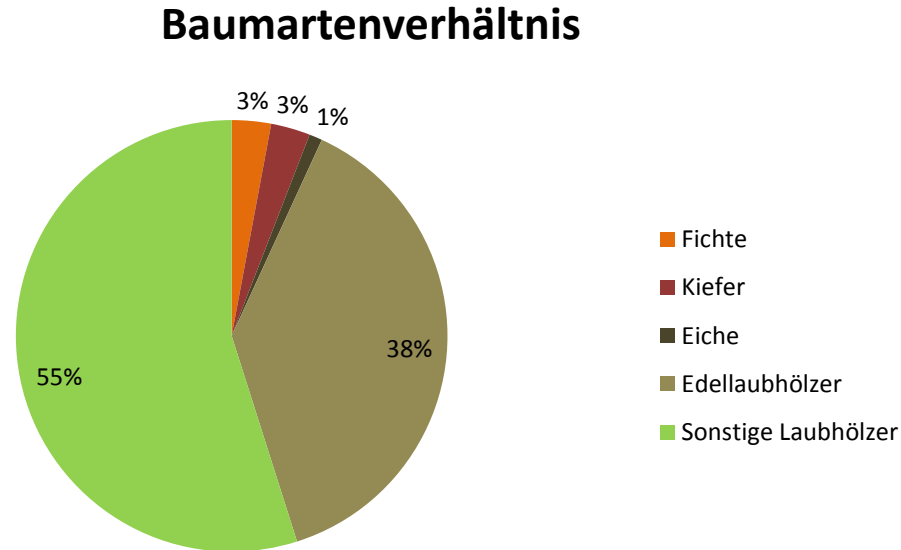
Waldflächen in ha



Verteilung der Waldflächen in den Gemarkungen in ha



Baumartenverhältnis (Quelle Forstbetriebsgutachten)



Im Auwald mehr Edellaubhölzer, im Landwald überwiegen sonstige Laubhölzer wie Erlen, Birken, Weiden und Pappeln

Ziele

- Erhaltung der Waldfunktionen

Schutzfunktion

Biotopfunktion

Erholungsfunktion

Nutzfunktion
(Untergeordnet)

- Naturnahe Waldentwicklung

Umsetzung durch

- Naturverjüngung (nur mit Zäunung möglich)
- Aufforstung, wenn z.B. größere Lücken entstehen (Beispiel Käferbefall)

- Natur- und Artenschutz

16,52 ha Waldfläche befinden sich im Vertragsnaturschutzprogramm VNPWaldR 2015

Förderungsziele: Erhalt von Biotopbäumen
 Belassen von Totholz auf der Fläche

Fördersumme: ca. 18.000 Euro