






**Abgrenzung Sanierungsgebiet**



-  Untersuchungsumgriff der Vorbereitenden Untersuchungen
-  Abgrenzung Sanierungsgebiet (ca. 27,52ha) \_ Stand: 30.06.2021
-  Fläche der Unterführung unterhalb der Bahnlinie





# Sanierungsgebiet "Ortszentrum" Eching



- Legende
-  Abgrenzung Sanierungsgebiet (ca. 22,26 ha) Stand 11.03.2025
  -  Untersuchungsumgriff der Vorbereitenden Untersuchung

Maßstab 1:10.000      DIN A4

Hummel | Kraus PartG mbB

11.03.2025