




BAUMBESTAND

Nummerierung: vgl. Baumbestandsliste, hier Darstellung von Baumart, Stammumfang, Höhe und Bemerkungen

-  erhaltenswerte* Bäume
(Vitalitätsstufe 1, gesund bis leicht geschädigt)
-  bedingt erhaltenswerte* Bäume
(Vitalitätsstufe 2, leicht bis mittelstark geschädigt)
-  nicht erhaltenswerte* Bäume
(Vitalitätsstufe 3, stark geschädigt oder Vitalitätsstufe 4, abgestorben)

* Einstufung in Anlehnung an Bewertung des Kronenzustands der LH München, Referat Gartenbau

 Umgriff Geltungsbereich Bebauungsplan

Datengrundlage: Luftbilddauswertung, Ortseinsicht, Abschreiten im Gelände, keine Vermessung, Zugänglichkeit der Privatgrundstücke in nicht allen Fällen gegeben, Stand 28.07.2018

Kartengrundlage: Luftbild Landesamt für Vermessung, Stand 2017

Bebauungsplan 129 "Misch- und Wohngebiet entlang der
Wolfgang-Zimmerer-Straße", Gemeinde Neufahrn

Baumbestandsplan mit Bewertung

Gemeinde Neufahrn
Bahnhofstraße 32
85375 Neufahrn

Auftraggeber

Fisel und König Wir tun was für die Landschaft

Bearbeitung

Büro für Landschafts- und Stadtplanung
Oberer Graben 3a 85354 Freising
www.fiselundkoenig.de

Maßstab: 1 : 1.000
Datum: 27.06.2019
Bearbeiter: ef / lw

Projekt Nr.: 172
Plan Nr. 1
Plangröße: 355 x 925

