






**Abgrenzung Sanierungsgebiet**

-  Untersuchungsumgriff der Vorbereitenden Untersuchungen
-  Abgrenzung Sanierungsgebiet (ca. 27,52ha) \_ Stand: 30.06.2021
-  Fläche der Unterführung unterhalb der Bahnlinie